

























LE BOVAU

Echelle 1: 3'000
Equidistance 5m.

Juin 2011

Légende :

-  Forêt (blanc), lisières
-  Forêt, intensité de la végétation
-  Terrain non-boisé
-  Terrain en partie boisé
-  Accès interdit
-  Place
-  Ruisseau, bassin
-  Petit marais, BH, fontaine
-  Marais, source
-  Arbre, buisson
-  Déboisement, végétation au sol
-  Construction
-  Couvert, balcon
-  Clôture franchissable
-  Mur infranchissable
-  Mur franchissable
-  Route, chemin, sentier
-  Rocher, pierrier
-  Petite falaise
-  Borne, monument
-  Banc, objet particulier
-  Courbes de niveaux
-  Petite dépression, petite bosse
-  Talus, rempart

