

# CERGNEMENT









Echelle 1:5'000  
Equidistance 10m  
Etat 1998  
574.500 / 125.500



SKI-ORIENTATION



## Légende

-  Forêt = blanc - Terrain non-boisé = jaune
-  Falaise infranchissable, danger !
-  Route - Chemin carrossable
-  Chemin pédestre - Sentier
-  Terrain en partie boisé - Arbre isolé
-  Piste tracée à la machine : largeur minimum 2 m.
-  Piste tracée avec un ski-doo : largeur de 1 m.
-  Trace de ski de fond

Editeur	CARE - VEVEY- ORIENTATION
Relève	Pierre-Alain Matthey Claire-Lise Chiffelle
Dessin	Pierre-André Baumgartner, OCAD 6
Vente	Pierre-André Baumgartner, Auboussel 6 1806 St-Légier Tel 021 943 27 78
© 1998	CARE - VEVEY - ORIENTATION Reproductions interdites